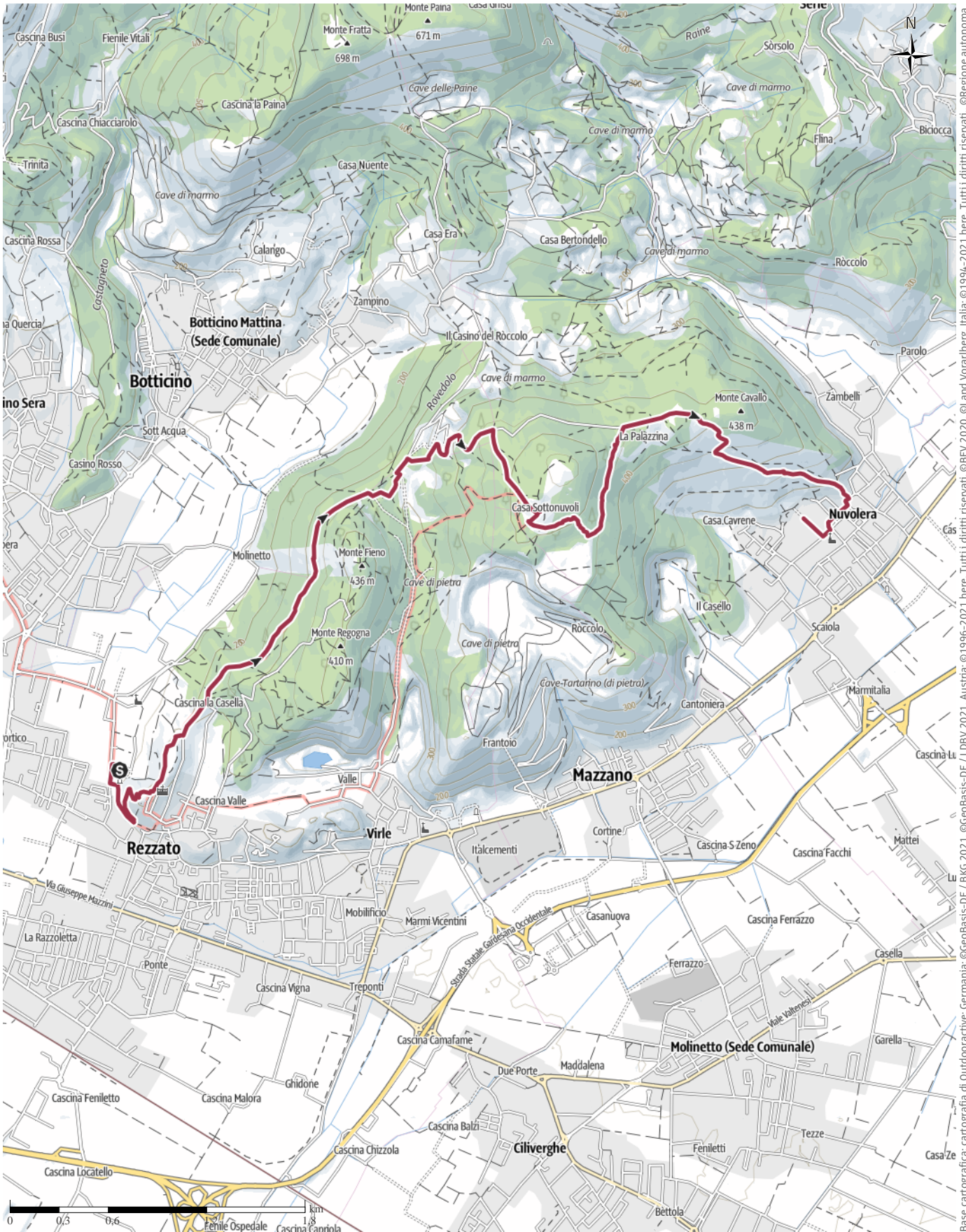


Percorso creato il 2024-04-17

← 9,1 km | ⌚ 3:05 h | ▲ 382 m | ▼ 354 m | Difficoltà -



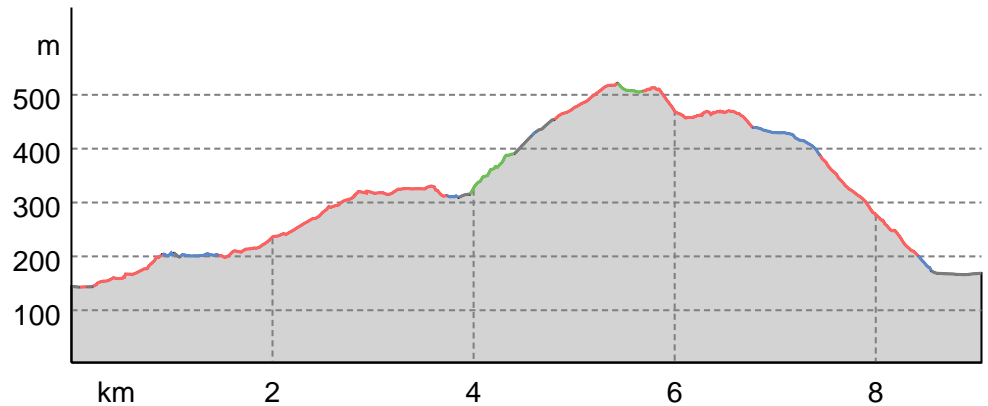
Base cartografica: cartografia di Outdooractive; ©BEV 2020, ©Land Voralberg, Italia; ©1994-2021 here. Tutti i diritti riservati. ©OpenStreetMap (www.openstreetmap.org)  
 Base cartografica: cartografia di Outdooractive; ©GeoBasis-DE / LDBV 2021, Austria; ©1996-2021 here. Tutti i diritti riservati. ©BEV 2020, ©Land Voralberg, Italia; ©1994-2021 here. Tutti i diritti riservati. ©OpenStreetMap (www.openstreetmap.org)  
 Base cartografica: cartografia di Outdooractive; ©GeoBasis-DE / LDBV 2021, Austria; ©1996-2021 here. Tutti i diritti riservati. ©BEV 2020, ©Land Voralberg, Italia; ©1994-2021 here. Tutti i diritti riservati. ©OpenStreetMap (www.openstreetmap.org)  
 Base cartografica: cartografia di Outdooractive; ©GeoBasis-DE / LDBV 2021, Austria; ©1996-2021 here. Tutti i diritti riservati. ©BEV 2020, ©Land Voralberg, Italia; ©1994-2021 here. Tutti i diritti riservati. ©OpenStreetMap (www.openstreetmap.org)

Percorso creato il 2024-04-17

## Tipo di strada

Asfalto	1,2 km
Strada sterrata	1,5 km
Sentiero naturalistico	0,7 km
Sentiero	5,7 km

## Profilo altimetrico



## Dati del percorso

## Escursione

Distanza ↔ 9,1 km

Durata ⌚ 3:05 h

Salita ▲ 382 mt

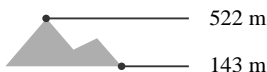
Discesa ▼ 354 mt

Difficoltà -

Impegno fisico ●●●●●●

Tecnica ●●●●●●

Livello sul mare



## Periodo consigliato

GEN | FEB | MAR  
APR | MAG | GIU  
LUG | AGO | SET  
OTT | NOV | DIC

## Valutazioni

## Autori

Emozione ●●●●●●

Paesaggio ●●●●●●

## Community

## Altri dati



gfm mos

Ultimo aggiornamento: 17.04.2024

## Apri il percorso sul tuo Smartphone



Scannerizza questo codice QR e salva questo percorso per l'uso offline, condividilo con gli amici e altro...

Sito web

<https://out.ac/IT4FmV>