



# CLUB ALPINO ITALIANO - SEZIONE DI MILANO

## COMMISSIONE ESCURSIONISMO

Via Duccio di Boninsegna 21/23 - 20145 Milano - tel. 02.86463516  
[escursionismo@caimilano.eu](mailto:escursionismo@caimilano.eu) [www.caimilano.org](http://www.caimilano.org)



### MONTE TÈGGIOLO

( m. 2.385 )

**SABATO 23 MAGGIO 2026**


*Alpi del Monte Leone e del San Gottardo*

#### PERCORSO

Il Tèggiolo è un bellissimo piano inclinato verso la Val Cairasca, mentre l'altro versante cade a picco sulla Valle Divedro, con bellissimi pascoli d'alta quota e un panorama circolare unico. La nostra meta è molto interessante sia dal punto di vista geologico, sia da quello etnografico. Incontreremo infatti le Balme, casa con il tipico tetto in pietra ossolana, immerse in alpeggi molto ben curati.

Il pullman ci lascerà a San Domenico, da dove scenderemo fino a Ponte Campo (-100 m di dislivello). Da qui inizieremo la salita che, su un facile sentiero, ci condurrà prima all'Alpe Balmella (2067 m s.l.m.) e successivamente all'ampia vetta.





La discesa avverrà sullo stesso percorso della salita.



Il Monte Tèggiolo è una montagna che separa la valle Divedro dalla val Cairasca, visibile sia da Domodossola verso Varzo sia dal passo del Sempione. Si distingue per i versanti meridionali ripidi e dirupati, mentre il lato nord-ovest presenta dolci pendii prativi, facilmente percorribili fino alla vetta.

Sulla cima si trova un piccolo ricovero privato, accogliente e spesso aperto, da cui si gode un ampio panorama: verso ovest si ammirano il Pizzo d'Andolla, la Weissmies, il Lagginhorn e il Fletschorn; a nord-ovest domina il Monte Leone con le sue pareti stratificate, affiancato dal Pizzo Valgrande di Vallè. Sul versante della val Cairasca si distinguono il Pizzo Diei, l'alpe Ciamporino e il Pizzo della Sella. I pendii sommitali, di roccia calcarea, sono aridi e segnati da evidenti fenomeni di erosione.

<b>Difficoltà</b>	E (Escursionistico) - Si cammina prevalentemente su sentieri. Dato il buon dislivello l'escursione potrebbe risultare faticosa per chi avesse scarso allenamento. La salita potrebbe essere condizionata da residui di neve, che verso la cima, potrebbero essere anche abbondanti. Valuteremo al momento lo stato del terreno se consentirà una salita in sicurezza.
<b>Equipaggiamento</b>	<b>Scarponi da escursionismo alti alla caviglia</b> , zaino da escursionismo, giacca a vento, pile, guanti/berretto, occhiali da sole e bastoncini telescopici. Sono inoltre richieste delle scarpe di ricambio da utilizzare sul pullman. <b>Pranzo al sacco ed adeguata riserva idrica (no rifornimenti)</b> . Non saranno ammesse persone con scarpe basse da escursionismo.
<b>Viaggio in pullman</b>	<b>Partenza da Milano</b> ore 6:45 Via Paleocapa – Staz.ne Cadorna F.N.M. ore 7:00 V.le Serra – angolo via M. Colonna (lato concessionario auto – civ. 61) <b>Località di arrivo</b> S. Domenico (Varzo) m 1.410 slm <b>Rientro a Milano</b> entro le ore 20:30 circa
<b>Iscrizione</b>	<b>In Sezione:</b> di persona - Tel: 02.86463516 (dal martedì al venerdì dalle 15.30 al 19.00 e il giovedì mattina dalle 10.00 alle 12.00) <b>Online:</b> sito CAI Milano, solo per i soci abilitati
<b>Quota di partecipazione</b>	<b>Soci CAI:</b> € 38. <b>Non soci CAI:</b> € 51 (comprensiva di assicurazione). La quota comprende A/R in pullman.
<b>Accompagnatori</b>	ANE Fabio Elli cell. 349 5327457 – AE Fabrizio Dellarosa - Yulia Buneeva

-  circa 1065 m. complessivi
-  circa 19 km A/R
-  circa 6,5 h comprese le soste
-  Alpe Veglia Val Divedro - Cartine Zanetti 1:30000

**CHI NON POTESSE PARTECIPARE ALL'ESCURSIONE È PREGATO DI AVVISARE TELEFONICAMENTE GLI ACCOMPAGNATORI**

*Gli Accompagnatori hanno la facoltà di modificare il programma e gli orari previsti.*

*All'iscrizione è obbligatorio ritirare il presente programma e prendere visione del Regolamento e delle note presenti sul modulo di "Dovere di informazione e consenso informato" disponibili in Sezione, e sul sito Internet.*

**L'attività in montagna è pericolosa ed ogni partecipante se ne assume il rischio.**

