




CLUB ALPINO ITALIANO - SEZIONE DI MILANO

COMMISSIONE ESCURSIONISMO

via Duccio di Boninsegna 21/23, 20145 Milano – tel. 0286463516
escursionismo@caimilano.eu - www.caimilano.eu

 Commissione Escursionismo CAI Milano



Trek Ferrate nel Gruppo del Brenta

1 – 6 Agosto 2022

PRESENTAZIONE TREK MERCOLEDI' 25 MAGGIO ore 21.00 in Sede

APERTURA ISCRIZIONI da Giovedì 26 Maggio fino ad esaurimento posti.

Le Dolomiti di Brenta fanno parte delle Alpi Retiche Meridionali e sono l'unico gruppo dolomitico ad ovest del fiume Adige. Da più di un secolo meta di alpinisti ed escursionisti di tutto il mondo, offrono una grande varietà di ascensioni, percorsi attrezzati e sentieri e dispongono di decine di rifugi e bivacchi a tutte le quote. Si connotano per i suggestivi torrioni di roccia e le guglie che all'alba e al tramonto si tingono del caratteristico colore rosa e per l'imponenza degli scenari naturali.

Situate nella parte più occidentale della regione dolomitica, al confine ovest della provincia di Trento, le Dolomiti di Brenta sono un'isola di dolomia dalla superficie di 11.135 ettari delimitata a ovest dalle valli Giudicarie, a est dalla Val di Non e a nord dalla Val di Sole.

Sono divise in due sezioni dalla Bocca di Brenta: nella parte settentrionale si trovano la catena degli Sfulmini e il massiccio del Grostè, in quella meridionale la Cima Tosa (la vetta più alta del sistema, 3.173 m) e la Catena d'Ambiez. Tra le cime più elevate, la Cima Brenta (3.150 m) e il Campanil Basso (2.883 m), una delle montagne più note, che continua ad attirare appassionati di alpinismo. Separate dagli altri gruppi dolomitici per ragioni geografiche, le Dolomiti di Brenta se ne discostano anche dal punto di vista morfologico. Se il resto delle Dolomiti sono caratterizzate da snellezza di linee e plasticità di masse, le crode del Brenta sono strutture maestose e superbe, modellate dall'erosione in guglie e pinnacoli dalle forme e dalle dimensioni più varie.

PROGRAMMA

1° Giorno - Lunedì 1 Agosto 2022 - Partenza da Stazione Cadorna – Viale Paleocapa ore 6.45

Milano – Passo Campo Carlo Magno (m.1.682) - Rifugio Grostè (m. 2.261)

Disl. Salita : 600 mt. Disl. Tempi di percorrenza circa 2,00 h. – Diff. T

Giunti al passo percorreremo la facile salita su carrareccia fino al rif.Graffer. In base all'ora di arrivo, valuteremo se fare un giro nei pressi del Rifugio.

2° Giorno – Martedì 2 Agosto 2022

Rif.Graffer (m. 2.261) – Sentiero Vidi – Bocchetta Tre Sassi (m.2.612) – Val delle Giare – rif.Graffer

Disl. salita m 1.000 circa – Disl. discesa m 1.000 – Ore 5.30 – Diff. EE

Percorso, parzialmente attrezzato, lungo una cengia panoramica ed esposta sul fianco Sud-Ovest della Pietra Grande, offre una vista molto interessante, conduce sino alla Bocchetta dei Tre Sassi da dove si scende per la Val delle Giare, sul versante est della catena del Brenta Settentrionale a percorrere una tratta del lungo ed affascinante Sentiero delle Palette. Percorso molto appagante che consente all'escursionista di apprezzare i vari aspetti che la montagna offre.

3° Giorno – Mercoledì 3 Agosto 2022

rif.Rifugio Graffer (m. 2.261) - Sentiero Alfredo e Rodolfo Benini (m. 2.875) – Bocca di Tuckett (m. 2.648) – Rifugio Tuckett (m. 2.272).

Dislivello m 700 circa – ore 5:00 – Diff. EE con tratti esposti.

Percorso a tratti attrezzato che collega il Passo del Grostè alla Rifugio Tuckett sfruttando le naturali cenge lungo il versante orientale del massiccio del Grostè. Il sentiero attrezzato Benini si presenta bellissimo e attraversa ambienti affascinanti e aspri.

N.B.: Gli Accompagnatori hanno la facoltà di modificare il programma e gli orari previsti.

All'iscrizione è obbligatorio ritirare il presente programma e prendere visione del Regolamento e delle note presenti sul modulo di "Dovere di informazione e consenso informato" disponibili in Sezione e sul sito Internet.


L'attività in montagna è pericolosa ed ogni partecipante se ne assume il rischio.



CLUB ALPINO ITALIANO - SEZIONE DI MILANO

COMMISSIONE ESCURSIONISMO

via Duccio di Boninsegna 21/23, 20145 Milano – tel. 0286463516
escursionismo@caimilano.eu - www.caimilano.eu

 [Commissione Escursionismo CAI Milano](#)



4° Giorno – Giovedì 4 Agosto 2022

Rifugio Tuckett (m. 2.272) – Bocca di Tuckett (m. 2.648) – Via delle Bocchette Alte (m.2.999) – Rifugio Alimonta (m. 2.580).

Dislivello m 700 circa – ore 7:00 - Diff.EEA con tratti esposti e scale verticali.

E' il percorso attrezzato delle Dolomiti di Brenta più in quota, quello che si aggira sempre intorno ai 3000 metri tagliando l'alto fianco di Cima Brenta. Va affrontato con tempo stabile, adeguatamente attrezzati ed allenati. Presenta tratti esposti ed è possibile trovare qualche tratto ghiacciato. Se compiuto nel senso dal Graffer al Tuckett, non ha nemmeno grossi dislivelli in salita, il punto più alto è a circa 2900 Mt., da lì in poi inizia una ripida e lunga discesa verso il rif. Tuckett, per cui non è particolarmente faticoso. Bellissimi alcuni scorci che ci lasciano ammirare le cime più famose del gruppo.

5° Giorno – Venerdì 5 Agosto 2022

Rifugio Alimonta (m. 2.580) – Via delle Bocchette Centrali (m. 2.749) – Bocca di Brenta (m. 2.552) – Rifugio Pedrotti (m.2.491) – Sentiero Palmieri – Rifugio S. Agostini (m. 2.410)

Dislivello m 500 circa – ore 7:00 – Diff.EEA con forte esposizione.

Bellissimo percorso che porta all'attacco delle classiche vie d'arrampicata del Brenta, compreso il famoso Campanil Basso. Scale e corde fisse assicurano il passaggio e permettono il superamento di salti rocciosi di questa via che si svolge in gran parte lungo cenge naturali. L'itinerario è mediamente impegnativo ma fortemente esposto. Nella seconda parte, dal rifugio Pedrotti al Rifugio Agostini il percorso, lungo il Sentiero Palmieri, è privo di difficoltà tecniche.

6° Giorno – Sabato 6 Agosto 2022

Rifugio S. Agostini (m. 2.410) – Via Ferrata Ettore Castiglioni (Bocchetta dei 2 Denti – m. 2.859) – Rifugio Dodici Apostoli (m. 2.489) – Sentieri 307/316 – Pra Rotond (seggiovia m.1.500)

Dislivello m 400 circa, ore 5:00 – Diff.EEA con forte esposizione

Percorso non difficile, attrezzato con scale metalliche, tuttavia da non sottovalutare e molto esposto.

Seggiovia per Pinzolo. Partenza in pullman per Milano.

N.B.: Gli Accompagnatori hanno la facoltà di modificare il programma e gli orari previsti.

All'iscrizione è obbligatorio ritirare il presente programma e prendere visione del Regolamento e delle note presenti sul modulo di "Dovere di informazione e consenso informato" disponibili in Sezione e sul sito Internet.


L'attività in montagna è pericolosa ed ogni partecipante se ne assume il rischio.



CLUB ALPINO ITALIANO - SEZIONE DI MILANO

COMMISSIONE ESCURSIONISMO

via Duccio di Boninsegna 21/23, 20145 Milano – tel. 0286463516
escursionismo@caimilano.eu - www.caimilano.eu

 Commissione Escursionismo CAI Milano



DIFFICOLTA' E CARATTERISTICHE

Il trek di quest'anno è stato pensato per tutti coloro che si vogliono avvicinare ai percorsi attrezzati ed alle ferrate non particolarmente impegnative. Nella giornata della percorrenza delle Bocchette Alte si potrebbe organizzare, per coloro che non se la sentissero, un percorso su sentiero. Nei tratti attrezzati occorrerà attrezzatura idonea (set ferrata, imbrago e casco) e sono da considerarsi di livello medio.

Alcuni tratti del percorso (es.Bocchetta di Tuckett) possono essere ghiacciati od avere presenza di neve residua; per questo motivo è obbligatorio avere con se un paio di ramponcini.

Il trek comunque, è adatto a persone ben allenate e abituate allo sforzo fisico. Necessario passo fermo, sicuro ed assenza di vertigini su tutto il tragitto ed in particolar modo sui sentieri rocciosi e con tratti attrezzati ed esposti.

ISCRIZIONI ED INFORMAZIONI AGGIUNTIVE

Le iscrizioni si apriranno Giovedì 26 Maggio 2022 versando la caparra di 250 €. presso la segreteria del Cai Milano e si chiuderanno Martedì 12 Luglio 2022, giorno entro il quale dovrà anche avvenire il saldo.

Si darà precedenza ai Soci Cai Milano.

La Commissione Escursionismo valuterà l'ammissione dei soci al trek in base alle loro precedenti esperienze, il grado di allenamento e forma fisica.

Martedì 26 Luglio 2022 si terrà un incontro in Sezione alle ore 21, con il quale approfondiremo insieme le caratteristiche del trekking che pur essendo alla portata di chi ha già pratica di montagna, richiede una valutazione ed un impegno diversi e molto maggiori rispetto alle escursioni da una o due giornate.

Gli accompagnatori a loro insindacabile giudizio, hanno facoltà di impedire la percorrenza di sentieri impervi ed esposti a coloro che non saranno ritenuti tecnicamente o fisicamente preparati, di escludere dal trek persone non ritenute idonee al proseguimento o che non tengano comportamenti conformi ai principi informativi del Club alpino italiano e alle regole di una corretta ed educata convivenza.

Art.9 comma 2 dello Statuto Generale del CAI.

Il programma potrà subire variazioni a causa di maltempo o per qualsiasi questione non garantisca la sicurezza dei partecipanti.

Le ore di cammino sono indicative ed espresse in base a valutazioni di percorrenza rilevate da guide escursionistiche, e potranno quindi subire variazioni in base a fattori oggettivi e soggettivi.

N.B.: Gli Accompagnatori hanno la facoltà di modificare il programma e gli orari previsti.

All'iscrizione è obbligatorio ritirare il presente programma e prendere visione del Regolamento e delle note presenti sul modulo di "Dovere di informazione e consenso informato" disponibili in Sezione e sul sito Internet.


L'attività in montagna è pericolosa ed ogni partecipante se ne assume il rischio.



CLUB ALPINO ITALIANO - SEZIONE DI MILANO

COMMISSIONE ESCURSIONISMO

via Duccio di Boninsegna 21/23, 20145 Milano – tel. 0286463516
escursionismo@caimilano.eu - www.caimilano.eu

 [Commissione Escursionismo CAI Milano](#)



Quota di partecipazione:

Soci Cai €. 445 (di cui €.250 da versare all'atto dell'iscrizione)

La quota comprende:

- Andata e ritorno in pullman.
 - 5 giorni in mezza pensione (con colazione e cena)
- I pernotti sono previsti in rifugio (in camerate e/o camere più piccole)

La quota non comprende:

- gli extra personali
- tutto ciò non specificato nella voce “quota di partecipazione” (esempio: seggiovie, funivie, navette, ecc..)

Abbigliamento ed attrezzatura

E' richiesto avere con se un adeguato abbigliamento poiché la quota media del trek è oltre i 2000 metri. Raccomandiamo quindi scarponi alti alla caviglia (nessun tipo di scarpa bassa), vestiario a strati e cambi, magliette, pile leggero e intermedio, giacca a vento, pantaloni lunghi, calze adeguate, berretto e guanti, occhiali e creme da sole. Non dimentichiamo il necessario per la pioggia: copri zaino, guscio, ecc. (no ombrello) Utili una pila frontale e bastoncini telescopici. Obbligatori ramponcini.

OBBLIGATORI:

SACCO LENZUOLO per il pernottamento nei rifugi.
CIABATTE PERSONALI (richieste da alcuni rifugi)
SET FERRATA , IMBRAGO, CASCO
RAMPONCINI
TESSERA CAI

Disdetta

Qualora il partecipante dovesse recedere dalla partecipazione dopo la data del 28 Giugno 2022 sarà soggetto alla perdita della caparra versata. Se il recesso dovesse avvenire dopo la data del 12 Luglio 2022 oltre alla caparra verrà trattenuta la quota relativa ai pernottamenti nei rifugi ed alle spese di segreteria.

ORGANIZZAZIONE: ANE Fabio Elli

ACCOMPAGNATORI: ANE Fabio Elli - AE Germano Grassa – ASE Guido Uselli – Alessandro Ajelli
Cellulari per comunicazioni: ELLI 349 5327457 GRASSA

N.B.: Gli Accompagnatori hanno la facoltà di modificare il programma e gli orari previsti.

All'iscrizione è obbligatorio ritirare il presente programma e prendere visione del Regolamento e delle note presenti sul modulo di “Dovere di informazione e consenso informato” disponibili in Sezione e sul sito Internet.
L'attività in montagna è pericolosa ed ogni partecipante se ne assume il rischio.